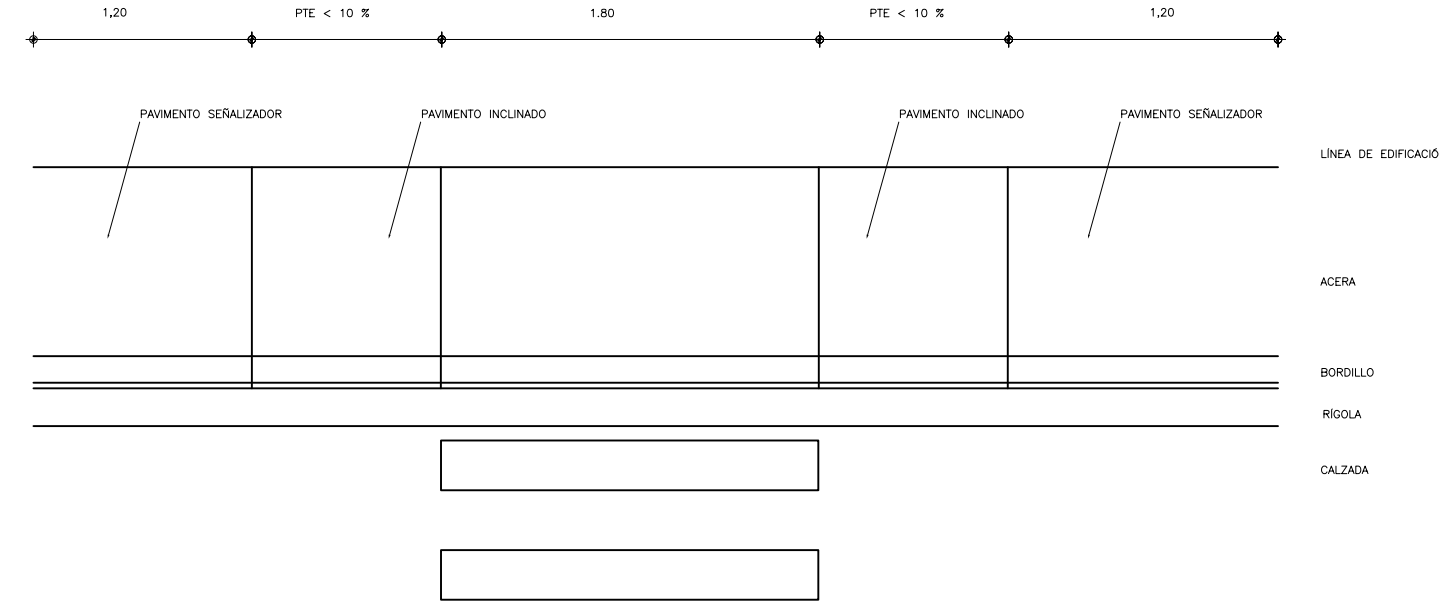
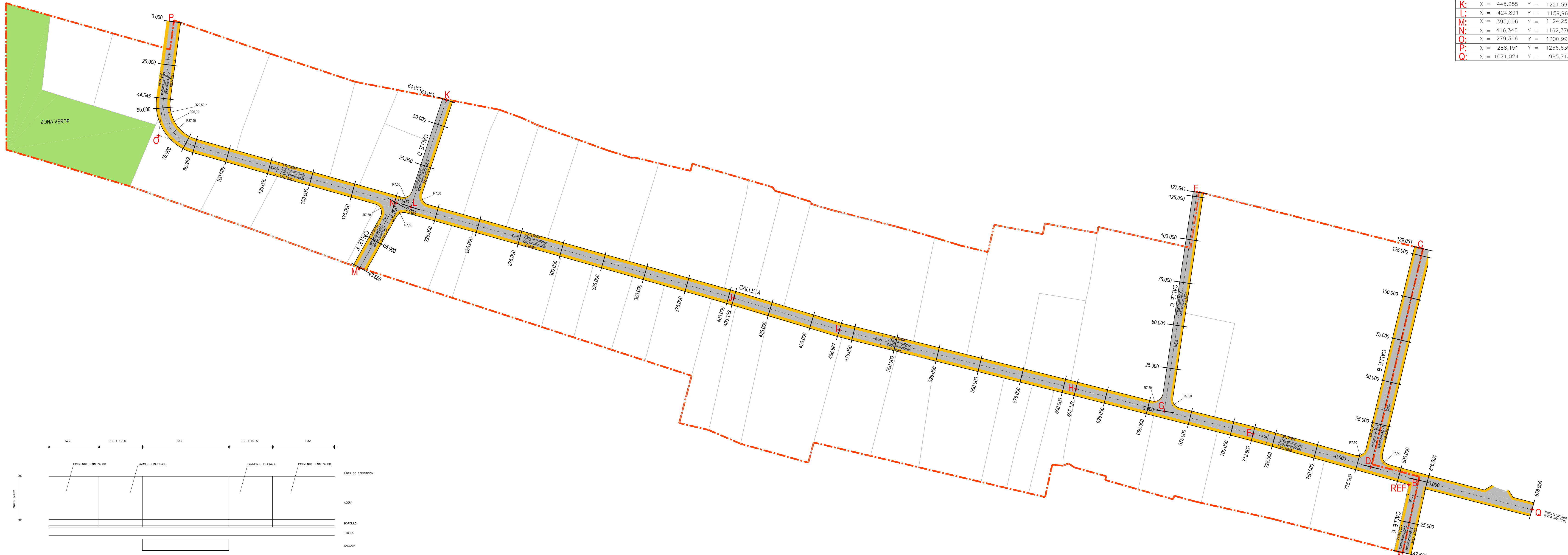




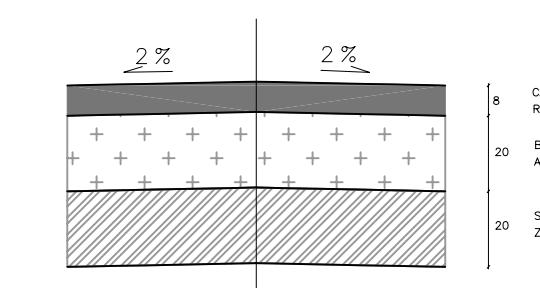
PUNTOS PRINCIPALES		
REF.	X = 1000,000	Y = 1000,000
A	X = 996,454	Y = 960,909
B	X = 1005,689	Y = 1002,559
C	X = 1008,114	Y = 1135,813
D	X = 977,962	Y = 1010,329
E	X = 910,318	Y = 1029,203
F	X = 877,891	Y = 1168,497
G	X = 859,072	Y = 1042,263
H	X = 808,096	Y = 1055,154
I	X = 671,826	Y = 1089,126
J	X = 610,979	Y = 1107,489
K	X = 445,255	Y = 1221,598
L	X = 424,891	Y = 1159,961
M	X = 395,006	Y = 1124,251
N	X = 416,346	Y = 1162,370
O	X = 279,366	Y = 1200,995
P	X = 288,151	Y = 1266,639
Q	X = 1071,024	Y = 985,713



VADO PEATONAL

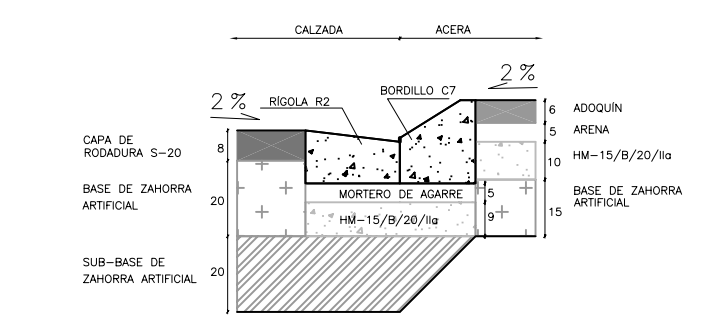
E 1:40

En los pasos de peatones se colocará una barbacana, cumpliéndose así la Ley 1/1998 de 8 de mayo de la Generalitat Valenciana (Ley de accesibilidad y supresión de barreras arquitectónicas, urbanísticas y de la comunicación), el Decreto 39/2004 de 5 de marzo del Consell de la Generalitat Valenciana y la Orden de 9 de junio de 2004 de la Conselleria de Territori i Vivenda.



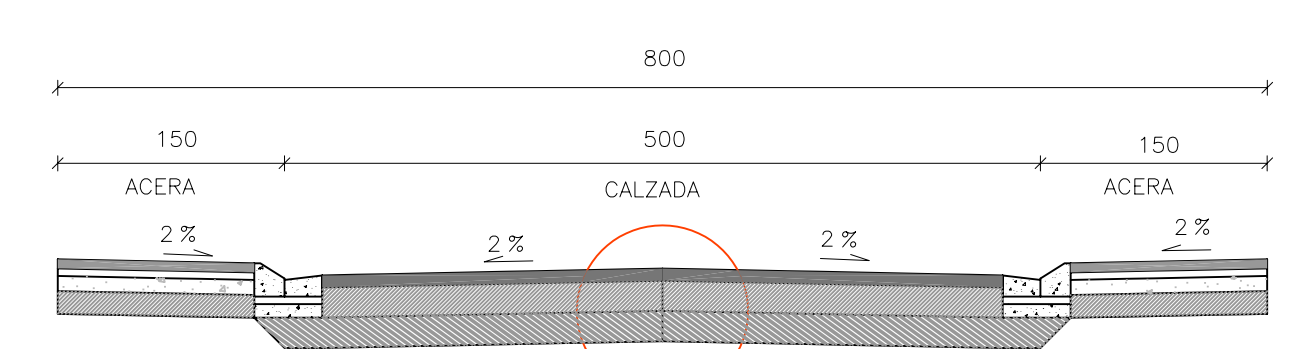
DETALLE 1

E 1:20



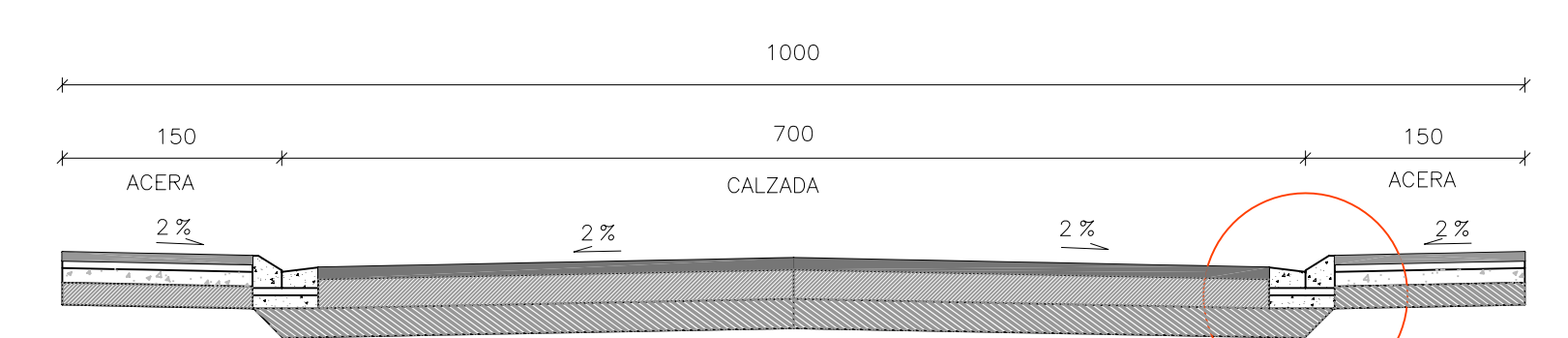
DETALLE 2

E 1:20



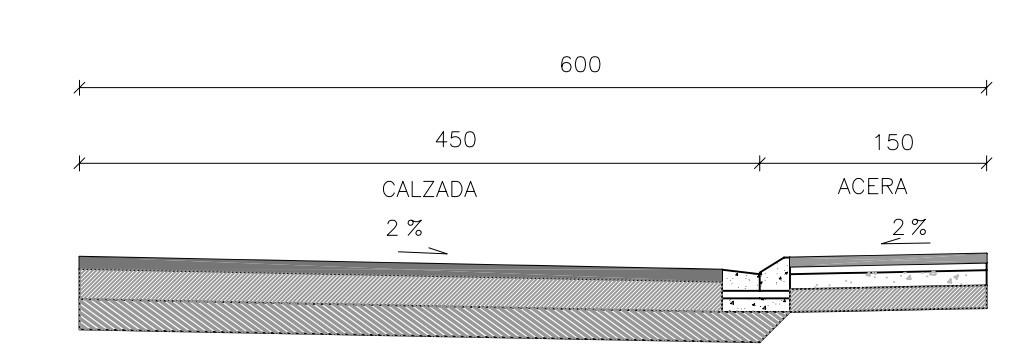
CALLES A, E, F

E 1:50



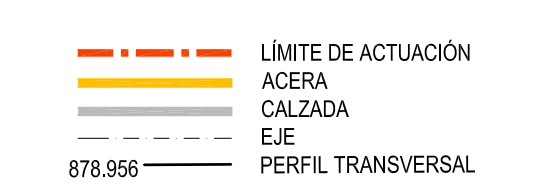
CALLES B, E

E 1:50



CALLES C, D

E 1:50



PROYECTO DE URBANIZACIÓN DE LA U.E. B-5 DE XALÓ (ALICANTE)	
ESCALA: 1/500	REDACCION DEL PROYECTO: TECNOMEDITERRANEA
FECHA: 1/10/2004	HOJA 1 DE 1
FECHA: 1/10/2004	FECHA: 1/10/2004